

## Plan ogólny gminy Budry

### Raport podsumowujący przebieg konsultacji społecznych



## Spis treści

1.	WPROWADZENIE .....	3
1.1.	Podstawa prawna.....	3
1.2.	Przedmiot, cel i zakres opracowania .....	3
2.	ORGANIZACJA KONSULTACJI SPOŁECZNYCH.....	3
2.1.	Podstawa prawna.....	3
2.2.	Cel konsultacji społecznych .....	3
2.3.	Tryb konsultacji.....	3
3.	PRZEBIEG KONSULTACJI SPOŁECZNYCH .....	4
3.1.	Zbieranie uwag do projektu planu i sporządzonej do niego prognozy oddziaływania na środowisko .....	4
3.2.	Spotkanie otwarte .....	5
3.3.	Ankieta.....	5
4.	WYNIKI KONSULTACJI SPOŁECZNYCH.....	5
4.1.	Uwagi do projektu planu i sporządzonej do niego prognozy oddziaływania na środowisko .....	5
4.2.	Spotkanie otwarte .....	6
4.3.	Ankieta .....	6
5.	ZAŁĄCZNIKI.....	7

## **1. WPROWADZENIE**

### **1.1. Podstawa prawna**

Obowiązek opracowania raportu podsumowującego przebieg konsultacji społecznych (zwanego dalej „raportem”) wynika z art. 8k ust. 2 ustawy z dnia 27 marca 2003 r. o planowaniu i zagospodarowaniu przestrzennym (Dz. U. 2024 poz. 1130)

### **1.2. Przedmiot, cel i zakres opracowania**

Raport stanowi podsumowanie procesu konsultacji społecznych organizowanych przez Wójta Gminy Budry w ramach sporządzenia planu ogólnego gminy Budry, sporządzanego na podstawie uchwały Nr IX/47/2024 Rady Gminy Budry z dnia 15 listopada 2024 r. w sprawie przystąpienia do sporządzenia planu ogólnego gminy Budry.

W myśl art. 8k ust. 2 ustawy o planowaniu raport zawiera wykaz zgłoszonych uwag wraz z propozycją ich rozpatrzenia i uzasadnieniem oraz protokoły z czynności przeprowadzonych w ramach konsultacji społecznych.

## **2. ORGANIZACJA KONSULTACJI SPOŁECZNYCH**

### **2.1. Podstawa prawna**

Obowiązek przeprowadzenia konsultacji społecznych dotyczących projektu planu ogólnego gminy wynika z art. 13i ust. 3 pkt 8 ustawy z dnia 27 marca 2003 r. o planowaniu i zagospodarowaniu przestrzennym (Dz.U. 2024 poz. 1130 ze zm.).

### **2.2. Cel konsultacji społecznych**

Celem konsultacji społecznych było zaangażowanie mieszkańców i pozostałych użytkowników przestrzeni w proces planistyczny oraz stworzenie interesariuszom możliwości wyrażenia opinii o sporządzonym projekcie planu ogólnego gminy Budry, jak również zgłoszenia uwag, stanowisk i pomysłów do przygotowanego planu.

### **2.3. Tryb konsultacji**

Konsultacje społeczne dotyczące projektu planu ogólnego gminy Budry były prowadzone w terminie od dnia 04.12.2025 r. do dnia 09.01.2026 r.

W dniu 04.12.2025 r. w prasie, w Urzędzie Gminy w Budrach, na tablicach ogłoszeń, w BIP-ie oraz na stronie internetowej Urzędu Gminy w Budrach ukazało się ogłoszenie zawiadamiające o rozpoczęciu konsultacji społecznych dotyczących projektu planu.

Projekt planu ogólnego gminy Budry wraz z prognozą oddziaływania na środowisko i uzasadnieniem został udostępniony w siedzibie Urzędu Gminy w Budrach, Al. Wojska Polskiego 27, 11-606 Budry w godzinach pracy Urzędu oraz na stronie internetowej Biuletynu Informacji Publicznej Urzędu Gminy w Budrach (pod adresem <https://bipbudry.warmia.mazury.pl/6550/plan.html>).

Ogłoszenia zawiadamiające o rozpoczęciu konsultacji społecznych dotyczących projektu planu były udostępnione przez cały okres konsultacji społecznych.

Konsultacje społeczne odbyły się w następujących formach:

- 1) zbieranie uwag do projektu planu i sporządzonej do niego prognozy oddziaływania na środowisko;
- 2) spotkanie otwarte;
- 3) ankiety.

### **3. PRZEBIEG KONSULTACJI SPOŁECZNYCH**

#### **3.1. Zbieranie uwag do projektu planu i sporządzonej do niego prognozy oddziaływania na środowisko**

Od dnia **04.12.2025 r. do dnia 09.01.2026 r.** zbierane były uwagi do projektu planu ogólnego gminy Budry oraz prognozy oddziaływania na środowisko.

Uwagi do projektu planu można było składać:

- 1) w formie papierowej:
  - a) w Urzędzie Gminy w Budrach w godzinach pracy Urzędu,
  - b) drogą pocztową na adres: Urzędu Gminy w Budrach, Al. Wojska Polskiego 27, 11-606 Budry,
- 2) w formie elektronicznej:
  - a) poprzez platformę ePUAP na adres /ugbudry/SkrytkaESP,
  - b) za pomocą usługi e-Doręczenia na adres AE:PL-90839-41161- DISER-18,
  - c) pocztą elektroniczną na adres: ug@budry.pl.

Uwagi do projektu planu należało składać na formularzu pisma dotyczącego aktu planowania przestrzennego, którego wzór został udostępniony na stronie Biuletynu Informacji Publicznej Urzędu Gminy w Budrach, pod adresem <https://bipbudry.warmia.mazury.pl/6550/plan.html>.

Celem zbierania uwag było poznanie opinii interesariuszy na temat sporządzanego projektu planu i prognozy oddziaływania na środowisko oraz ich propozycji zmian.

Załącznikiem do niniejszego raportu jest protokół z przeprowadzenia konsultacji społecznych projektu planu ogólnego gminy Budry wraz z prognozą oddziaływania na środowisko w formie zbierania uwag.

### **3.2. Spotkanie otwarte**

W dniu 16.12.2025 r. o godz. 16.00 w siedzibie Gminnego Ośrodka Kultury w Budrach przy Alei Wojska Polskiego 18, 11-606 Budry na I piętrze w sali konferencyjnej, zorganizowane zostało spotkanie otwarte dotyczące projektu planu ogólnego gminy Budry.

Spotkanie miało służyć objaśnieniu ustaleń projektu planu wraz z prognozą oddziaływania projektu planu na środowisko.

Podczas spotkania interesariusze wypowiadali się oraz zadawali pytania, projektant wyjaśniał wątpliwości oraz odpowiadał na pytania związane z planem ogólnym. Na spotkaniu obecni byli pracownicy Urzędu Gminy w Budrach.

Załącznikiem do niniejszego raportu jest protokół z przeprowadzenia konsultacji społecznych projektu planu ogólnego gminy Budry wraz z prognozą oddziaływania na środowisko w formie spotkania otwartego.

### **3.3. Ankieta**

**Od dnia 04.12.2025 r. do dnia 09.01.2026 r.** udostępniono możliwość wypełnienia ankiety do projektu planu ogólnego gminy Budry.

Ankiety do projektu planu ogólnego gminy Budry można było składać za pomocą platformy internetowej Google Forms. Link do wypełniania ankiety udostępniony został na stronie Biuletynu Informacji Publicznej Urzędu Gminy w Budrach (pod adresem <https://bipbudry.warmia.mazury.pl/6550/plan.html>).

Załącznikiem do niniejszego raportu jest protokół z przeprowadzenia konsultacji społecznych projektu planu ogólnego gminy Budry wraz z prognozą oddziaływania na środowisko w formie ankiety.

## **4. WYNIKI KONSULTACJI SPOŁECZNYCH**

### **4.1. Uwagi do projektu planu i sporządzonej do niego prognozy oddziaływania na środowisko**

W wyznaczonym terminie składania uwag do projektu planu ogólnego, który upłynął 09.01.2026 r., do Urzędu Gminy w Budrach wpłynęło łącznie 11 uwag. Każda ze zgłoszonych uwag została poddana wnikliwej analizie merytorycznej pod kątem zgodności z aktualnymi przepisami prawa.

W toku procedowania:

- Uwzględniono jedną uwagę, która dotyczyła usunięcia przeznaczenia terenu pod elektrownie wiatrowe.

- Pozostałe 10 uwag nie zostało uwzględnionych, ze względu na brak możliwości rozszerzenia obszarów uzupełnienia zabudowy oraz możliwości bilansowych, umożliwiających wyznaczenie nowych obszarów pod zabudowę mieszkaniową.

Szczegółowe zestawienie wszystkich wniesionych uwag, zawierające sposób ich rozpatrzenia przez Wójta Gminy Budry oraz merytoryczne uzasadnienie podjętych decyzji, stanowi odrębny załącznik do niniejszego raportu.

Warto również podkreślić, że w zakresie prognozy oddziaływania na środowisko do projektu planu ogólnego gminy Budry nie wniesiono żadnych uwag ani zastrzeżeń.

#### **4.2. Spotkanie otwarte**

W dniu 16.12.2025 r. odbyło się spotkanie otwarte dotyczące projektu planu ogólnego gminy Budry, w którym udział wziął Wójt Gminy – Mariusz Molda. Główny projektant, Wojciech Kwiatkowski z pracowni EKOPLAN, szczegółowo zapoznał 24 zgromadzonych interesariuszy (mieszkańców i przedsiębiorców) z założeniami nowej struktury planistycznej, w tym z zasadami wyznaczania stref oraz standardami urbanistycznymi. Druga część spotkania została poświęcona merytorycznej dyskusji, podczas której projektant udzielił wyczerpujących odpowiedzi na pytania uczestników, co pozwoliło na pełne wyjaśnienie projektowanych ustaleń. Frekwencja oraz aktywny udział interesariuszy zostały udokumentowane sporządzoną listą obecności.

#### **4.3. Ankieta**

W wyznaczonym terminie, tj. do dnia 09.01.2026 r., wpłynęło 19 ankiet.

Wszyscy ankietowani określili się jako mieszkańcy gminy Budry. Zdecydowana większość ankietowanych pozytywnie ocenia założenia nowego dokumentu. 52,6% respondentów oceniło zgodność planu z potrzebami mieszkańców na poziomie wysokim lub bardzo wysokim (oceny 4 i 5 w skali 1–5). Taki sam odsetek (52,6%) wprost zadeklarował pełną zgodę na zaproponowany podział gminy na strefy planistyczne, co potwierdza, że struktura funkcjonalna projektu jest czytelna i akceptowalna społecznie.

Wyniki ankiety ujawniają wyraźne oczekiwania w zakresie zwiększenia dostępności terenów pod nową zabudowę i zieleni:

- 73,7% badanych uważa, że plan powinien uwzględnić w przyszłości dodatkowe strefy mieszkalne.
- Również 73,7% respondentów wskazało na konieczność wyznaczenia dodatkowych stref zieleni i rekreacji.

Blisko 58% respondentów ocenia dbałość planu ogólnego o środowisko i krajobraz wysoko lub bardzo wysoko (noty 4 i 5). Aż 73,7% badanych wysoko ocenia propozycje rozwoju funkcji rolniczych (średnia 3,79/5). Rekreacja i turystyka: Tutaj głosy są najbardziej zróżnicowane (średnia 3,21/5). Choć

52,6% ocenia te propozycje dobrze, to jest to obszar z największą liczbą ocen skrajnych.

Tylko 26% badanych (5 osób) uważa, że należy ograniczać nową zabudowę na terenach rolniczych. Blisko 47% jest przeciwnych takim ograniczeniom.

Na podstawie odpowiedzi ankietowych zidentyfikowano następujące priorytety rozwoju przestrzennego gminy:

- Ochronę środowiska i krajobrazu.
- Rozwój infrastruktury technicznej.
- Wsparcie dla rolnictwa oraz rozwój turystyki i rekreacji.

Prawie 80% respondentów uważa, że plan ogólny powinien zostać zmieniony w przyszłości.

## 5. ZAŁĄCZNIKI

- a) Protokół z przeprowadzenia konsultacji społecznych projektu planu ogólnego gminy Budry wraz z prognozą oddziaływania na środowisko w formie zbierania uwag.
- b) Protokół z przeprowadzenia konsultacji społecznych projektu planu ogólnego gminy Budry wraz z prognozą oddziaływania na środowisko w formie spotkania otwartego.
- c) Protokół z przeprowadzenia konsultacji społecznych projektu planu ogólnego gminy Budry wraz z prognozą oddziaływania na środowisko w formie ankiety.
- d) Wykaz uwag złożonych do projektu planu ogólnego.

Wójt Gminy Budry  
*Mariusz Molda*

.....  
(podpis Wójta)

## PROTOKÓŁ

z czynności przeprowadzonych w ramach konsultacji społecznych projektu planu ogólnego gminy Budry wraz z prognozą oddziaływania na środowisko w formie zbierania uwag

Na podstawie 13i ust. 3 pkt 9, art. 8h, 8i oraz 8k ust. 2 ustawy z dnia 27 marca 2003 r. o planowaniu i zagospodarowaniu przestrzennym (Dz. U. z 2024 r., poz. 1130 z późn. zm.) oraz w związku z Uchwałą Nr IX/47/2024 Rady Gminy Budry z dnia 15 listopada 2024 r. w sprawie przystąpienia do sporządzenia planu ogólnego gminy Budry, od dnia 04.12.2025 r. do 09.01.2026 r. przeprowadzono konsultacje społeczne projektu planu ogólnego gminy Budry wraz z prognozą oddziaływania na środowisko w formie zbierania uwag.

Zgodnie z art. 8g pkt 1 uwagę do projektu aktu planowania przestrzennego można było złożyć na piśmie utrwalonym w postaci papierowej lub elektronicznej. Wzór formularza pisma dotyczącego aktu planowania przestrzennego (uwagi do projektu planu ogólnego) był udostępniony na stronie BIP Urzędu Gminy w Budrach.

W ramach konsultacji projektu planu ogólnego gminy Budry wpłynęło 11 uwag, z których jedna została uwzględniona – dotyczyła ona wycofania możliwości lokalizacji elektrowni wiatrowych na wskazanych obszarach. Pozostałe 10 wniosków, postulujących przekształcenie stref otwartych w tereny pod zabudowę zagrodową lub mieszkaniową jednorodzinną, nie mogło zostać uwzględnionych ze względu na ograniczenia bilansowe oraz brak możliwości dalszego rozszerzania obszarów uzupełnienia zabudowy (OUZ).

Protokół sporządził: Tadeusz Łyczewski - Stanowisko d/s inwestycji, ochrony środowiska, zagospodarowania przestrzennego, zamówień publicznych.

Protokół zawiera jedną stronę.

Budry, dnia 10.01.2026 r.



(podpis osoby sporządzającej protokół)

Wójt Gminy Budry  
  
Mariusz Molda

(podpis Wójta)

## PROTOKÓŁ

z czynności przeprowadzonych w ramach konsultacji społecznych projektu planu ogólnego gminy Budry wraz z prognozą oddziaływania na środowisko w formie spotkania otwartego

Na podstawie 13i ust. 3 pkt 9, art. 8h, 8i oraz 8k ust. 2 ustawy z dnia 27 marca 2003 r. o planowaniu i zagospodarowaniu przestrzennym (Dz. U. z 2024 r., poz. 1130 z późn. zm.) oraz w związku z Uchwałą Nr IX/47/2024 Rady Gminy Budry z dnia 15 listopada 2024 r. w sprawie przystąpienia do sporządzenia planu ogólnego gminy Budry, w dniu 16.12.2025 r. przeprowadzono konsultacje społeczne projektu planu ogólnego gminy Budry wraz z prognozą oddziaływania na środowisko w formie spotkania otwartego.

Konsultacje społeczne w formie spotkania otwartego odbyły się w budynku Gminnego Ośrodka Kultury w Budrach przy Alei Wojska Polskiego 18, 11-606 Budry na I piętrze w sali konferencyjnej i zaczęły się o godz. 16:00.

I. Głos podczas spotkania otwartego zabrali:

- 1) Wójt Gminy Budry – Mariusz Molda,
- 2) Projektant planu, EKOPLAN Pracownia Urbanistyczna – Wojciech Kwiatkowski,
- 3) Interesariusze (mieszkańcy, przedsiębiorcy) – sporządzono listę obecności, na spotkaniu otwartym pojawiło się 24 interesariuszy.

II. Przebieg spotkania otwartego:

Projektant zapoznał interesantów z zagadnieniem planu ogólnego oraz objaśnił ustalenia planu ogólnego gminy Budry.

W trakcie spotkania głos zabierali interesariusze, projektant odpowiedział wszystkim na zadane pytania.

Protokół sporządził: Tadeusz Łyczewski - Stanowisko d/s inwestycji, ochrony środowiska, zagospodarowania przestrzennego, zamówień publicznych.

Protokół zawiera jedną stronę.

Budry, dnia 16.12.2025 r.



(podpis osoby sporządzającej protokół)

  
Wójt Gminy Budry  
Mariusz Molda

(podpis Wójta)

## PROTOKÓŁ

z czynności przeprowadzonych w ramach konsultacji społecznych projektu planu ogólnego gminy Budry wraz z prognozą oddziaływania na środowisko w formie ankiety


Na podstawie 13i ust. 3 pkt 9, art. 8h, 8i oraz 8k ust. 2 ustawy z dnia 27 marca 2003 r. o planowaniu i zagospodarowaniu przestrzennym (Dz. U. z 2024 r., poz. 1130 z późn. zm.) oraz w związku z Uchwałą Nr IX/47/2024 Rady Gminy Budry z dnia 15 listopada 2024 r. w sprawie przystąpienia do sporządzenia planu ogólnego gminy Budry, od dnia 04.12.2025 r. do 09.01.2026 r. przeprowadzono konsultacje społeczne projektu planu ogólnego gminy Budry wraz z prognozą oddziaływania na środowisko w formie ankiety.

**Od dnia 04.12.2025 r. do dnia 09.01.2026 r.** udostępniono możliwość wypełnienia ankiety do projektu planu ogólnego gminy Budry. W wyznaczonym terminie tj. do dnia 09.01.2026 r. wpłynęło 19 ankiet.


Ankiety do projektu planu ogólnego gminy Budry można było składać za pomocą platformy internetowej Google Forms. Link do wypełniania ankiety udostępniony został na stronie Biuletynu Informacji Publicznej Urzędu Gminy w Budrach (pod adresem <https://bipbudry.warmia.mazury.pl/6550/plan.html>).

Około 53% respondentów ocenia projekt planu ogólnego jako wysoce zgodny z ich potrzebami (oceny 4 i 5) oraz akceptuje zaproponowany podział na strefy planistyczne. Mieszkańcy wyraźnie wskazują na potrzebę dalszego rozwoju przestrzennego – aż 74% badanych opowiada się za wyznaczeniem w przyszłości dodatkowych stref pod mieszkalnictwo oraz stref zieleni i rekreacji. Jednocześnie kluczowym priorytetem pozostaje ochrona środowiska i krajobrazu, którą jako cel nadrzędny wskazała zdecydowana większość uczestników. Poniżej przedstawiono szczegółowe wyniki ankiety:

Jestem osobą pełnoletnią.  
19 odpowiedzi




Czy mieszka Pan/Pani na terenie gminy Budry?  
19 odpowiedzi




● Tak  
● Nie

Wyrażam zgodę na przeprowadzenie ankiety.  
19 odpowiedzi



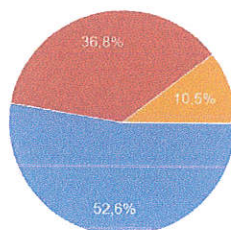
● Tak  
● Nie

Czy zapoznał(a) się Pan/Pani z projektem planu ogólnego gminy Budry?  
19 odpowiedzi



● Tak  
● Nie  
● Częściowo

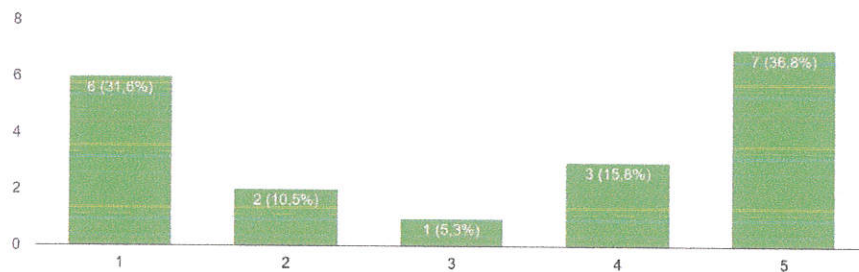
Czy zgadza się Pan/Pani z proponowanym wydzieleniem stref planistycznych w planie ogólnym gminy Budry?  
19 odpowiedzi



● Tak  
● Nie  
● Częściowo  
● Nie mam zdania

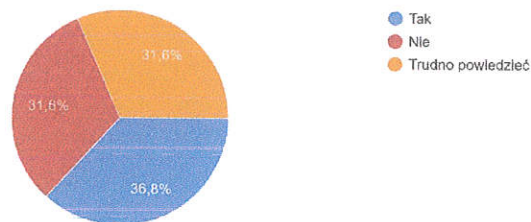
Jak ocenia Pan/Pani zgodność planu ogólnego z potrzebami mieszkańców gminy? (1 – brak zgodności, 5 – w pełni zgodny)

19 odpowiedzi



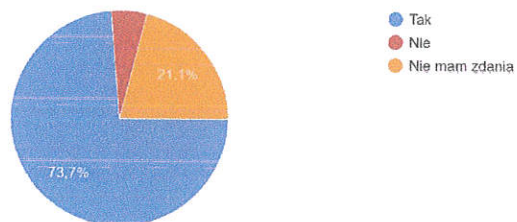
Czy plan ogólny gminy Budry Pana/Pani zdaniem jest odpowiednim zastępcą Studium Kierunków i Zagospodarowania Przestrzennego Gminy?

19 odpowiedzi



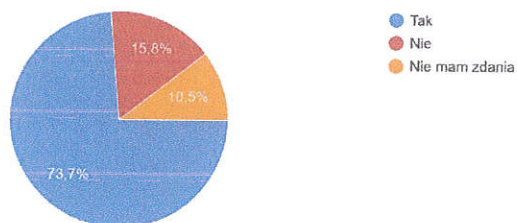
Czy Pana/Pani zdaniem plan ogólny powinien uwzględnić w przyszłości dodatkowe strefy mieszkalne?

19 odpowiedzi



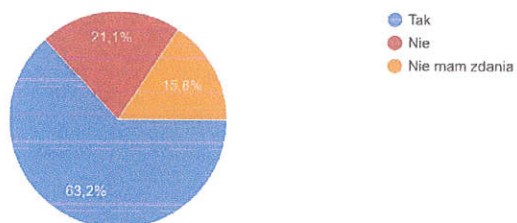
Czy Pana/Pani zdaniem plan ogólny powinien uwzględnić w przyszłości dodatkowe strefy zieleni i rekreacji?

19 odpowiedzi



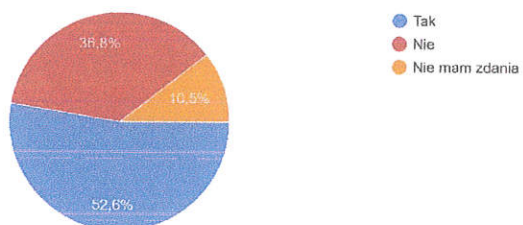
Czy Pana/Pani zdaniem plan ogólny powinien uwzględnić w przyszłości dodatkowe strefy usługowe?

19 odpowiedzi



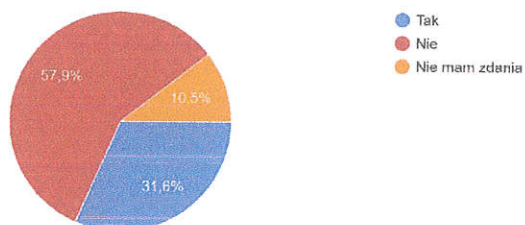
Czy Pana/Pani zdaniem plan ogólny powinien uwzględnić w przyszłości dodatkowe strefy gospodarcze?

19 odpowiedzi



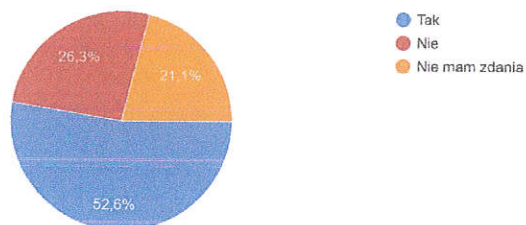
Czy Pana/Pani zdaniem plan ogólny powinien uwzględnić w przyszłości strefy handlu wielkopowierzchniowego?

19 odpowiedzi



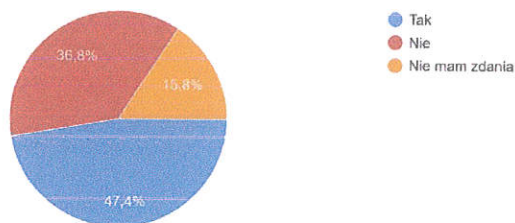
Czy Pana/Pani zdaniem plan ogólny powinien uwzględnić w przyszłości dodatkowe strefy produkcji rolniczej?

19 odpowiedzi



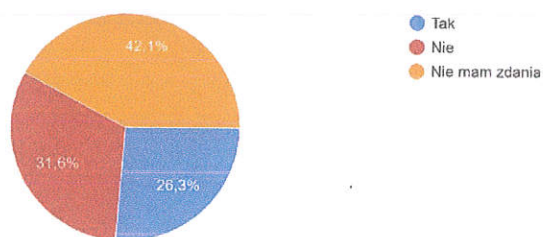
Czy Pana/Pani zdaniem plan ogólny powinien uwzględnić w przyszłości dodatkowe strefy infrastrukturalne?

19 odpowiedzi



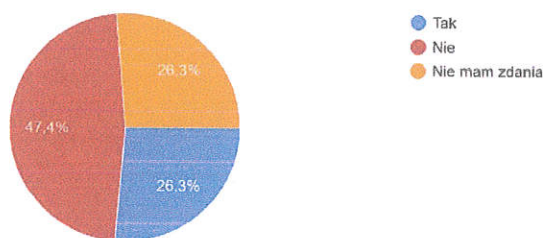
Czy Pana/Pani zdaniem plan ogólny powinien uwzględnić w przyszłości więcej stref otwartych?

19 odpowiedzi



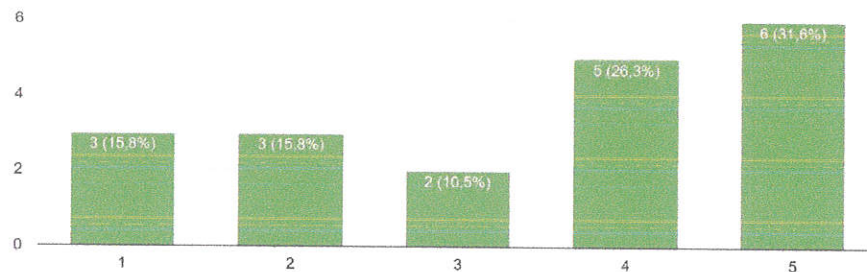
Czy Pana/Pani zdaniem w planie ogólnym należy ograniczyć powstawanie nowej zabudowy na terenach rolniczych (aby zapobiegać rozpraszaniu zabudowy)?

19 odpowiedzi



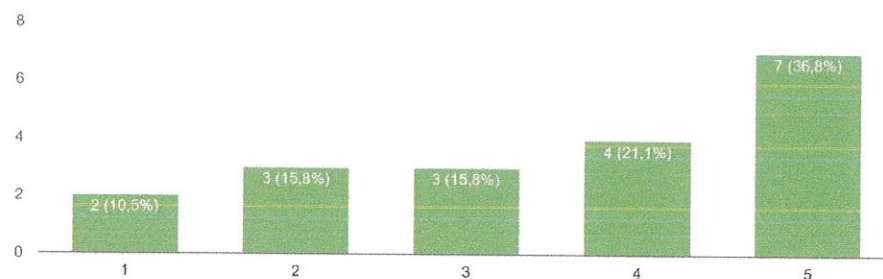
Jak ocenia Pan/Pani dbałość planu ogólnego o ochronę środowiska i krajobrazu gminy Budry? (1 - bardzo źle, 5 - bardzo dobrze)

19 odpowiedzi



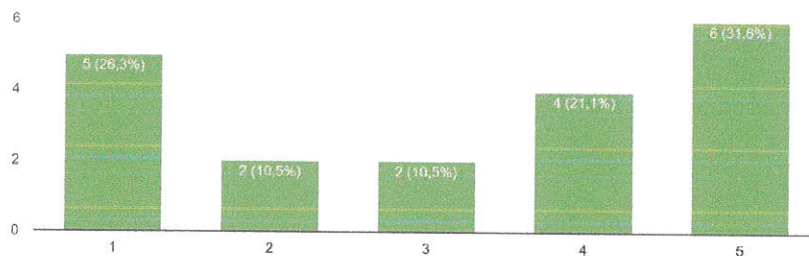
Jak ocenia Pan/Pani propozycje rozwoju funkcji gospodarczych i usługowych w planie ogólnym? (1 - bardzo źle, 5 - bardzo dobrze)

19 odpowiedzi



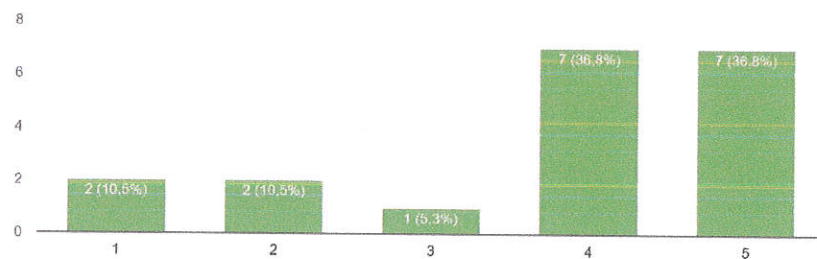
Jak ocenia Pan/Pani propozycje rozwoju funkcji rekreacyjnych i turystycznych w planie ogólnym? (1 - bardzo źle, 5 - bardzo dobrze)

19 odpowiedzi

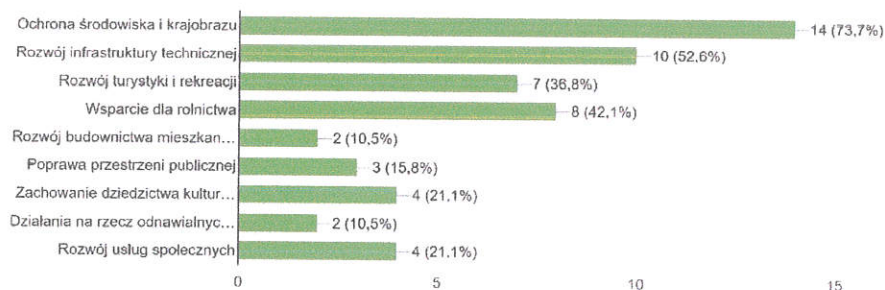


Jak ocenia Pan/Pani propozycje rozwoju funkcji rolniczych w planie ogólnym? (1 - bardzo źle, 5 - bardzo dobrze)

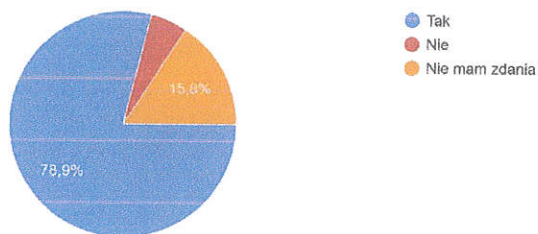
19 odpowiedzi



Które z poniższych działań Pana/Pani zdaniem powinny być priorytetem w gminie? (maks. 3)  
19 odpowiedzi



Czy przygotowany plan ogólny Pana/Pani zdaniem powinien być zmieniony w przyszłości?  
19 odpowiedzi



Protokół sporządził: Tadeusz Łyczewski - Stanowisko d/s inwestycji, ochrony środowiska, zagospodarowania przestrzennego, zamówień publicznych

Protokół zawiera 7 stron.

Budry, dnia 10.01.2026 r.

*Tadeusz Łyczewski*

(podpis osoby sporządzającej protokół)

Wójt Gminy Budry  
*Mariusz Molda*

(podpis Wójta)

## WYKAZ UWAG

zgłoszonych do projektu planu ogólnego gminy w trakcie konsultacji społecznych

Plan ogólny gminy Budry

Lp.	Data wpływu uwagi	Oznaczenie uwagi	Oznaczenie obszaru, którego dotyczy uwaga	Propozycja rozpatrzenia uwagi przez wójta	Uzasadnienie
1	2	3	4	5	6
1.	11.12.2025	L.dz. 3686	281901_2.0018.139 281901_2.0018.140 281901_2.0018.141 281901_2.0018.144/1 281901_2.0018.160/3 281901_2.0018.161	niewzględniony	brak ouz; działki wolne od zabudowy; brak możliwości bilansowych do wyznaczenia nowych terenów mieszkaniowych
2.	19.12.2025	L.dz. 3800	281901_2.0002.142/3	niewzględniony	brak ouz; działki wolne od zabudowy; brak możliwości bilansowych do wyznaczenia nowych terenów mieszkaniowych
3.	22.12.2025	L.dz. 3815	281901_2.0006.60 281901_2.0006.67/2	niewzględniony	obszar w buforze 100m od drogi w pobliżu istniejących zabudowań
4.	22.12.2025	L.dz. 3824	281901_2.0007.41/1	niewzględniony	działka w całości to gleby klasy III; działka jest już częściowo objęta strefą SZ i SR w zakresie istniejącej zabudowy
5.	05.01.2026	L.dz. 29	obszar całej gminy	uwzględniony	zgodnie z wnioskiem
6.	05.01.2026	L.dz. 34	281901_2.0011.3/29 281901_2.0011.3/21 281901_2.0011.3/22 281901_2.0011.3/32 281901_2.0011.3/24 281901_2.0011.3/26 281901_2.0011.3/28 281901_2.0011.3/33 281901_2.0011.3/15 281901_2.0011.3/13 281901_2.0011.3/12 281901_2.0011.3/10 281901_2.0011.3/8 281901_2.0011.3/6 281901_2.0011.3/5 281901_2.0011.3/3 281901_2.0011.3/41 281901_2.0011.3/4 281901_2.0011.3/7 281901_2.0011.3/9 281901_2.0011.3/11 281901_2.0011.3/14 281901_2.0011.3/20 281901_2.0011.3/23 281901_2.0011.3/25 281901_2.0011.3/27 281901_2.0011.3/35 281901_2.0011.3/28 281901_2.0011.3/39 281901_2.0011.4 281901_2.0011.8/1 281901_2.0011.9/2 281901_2.0011.10 281901_2.0011.11/25 281901_2.0011.11/41	niewzględniony	ze względu na duże pokrycie powierzchni gminy gruntami rolnymi klasy III oraz obszarami prawnie chronionymi nie przewiduje się w POG obszarów pod elektrownie wiatrowe, co nie wyklucza możliwości realizacji inwestycji tego typu; warunki zabudowy wydane na ten cel umożliwiają zrealizowanie inwestycji, zaś na nowych obszarach możliwym będzie zmiana POG poprzedzona procedurą wprowadzenia mpzp

			281901_2.0011.11/42 281901_2.0011.11/45 281901_2.0011.11/46 281901_2.0011.11/48 281901_2.0011.11/49 281901_2.0011.11/50 281901_2.0011.11/51 281901_2.0011.11/52 281901_2.0011.11/53 281901_2.0011.11/54 281901_2.0011.11/55 281901_2.0011.11/56 281901_2.0011.21/1 281901_2.0011.13/4 281901_2.0011.114 281901_2.0011.115 281901_2.0011.117 281901_2.0011.158 281901_2.0011.13/3 281901_2.0011.11/43 281901_2.0011.3/45		
7.	07.01.2026	L.dz. 50	281901_2.0009.132/7	nieuwzględniony	brak ouz; brak możliwości bilansowych do wyznaczenia nowych terenów mieszkaniowych;
8.	07.01.2026	L.dz. 51	281901_2.0009.132/6	nieuwzględniony	brak ouz; brak możliwości bilansowych do wyznaczenia nowych terenów mieszkaniowych;
9.	07.01.2026	L.dz. 54	281901_2.0007.41/1	nieuwzględniony	działka w całości to gleby klasy III; działka jest już częściowo objęta strefą SZ i SR
10.	07.01.2026	L.dz. 56	obszar całej gminy	nieuwzględniony	po zmianie projektu planu ogólnego na terenie gminy Budry nie przewiduje się stref o profilu dodatkowym uwzględniających elektrownie wiatrowe
11.	09.01.2026	L.dz. 86	281901_2.0002.1041/9	nieuwzględniony	brak ouz; brak możliwości bilansowych do wyznaczenia nowych terenów mieszkaniowych;

Załączniki:  
– uwagi wymienione w wykazie (dokumentacja formalno-prawna)

Wójt Gminy Budry  
*Mariusz Molda*

(podpis wójta)